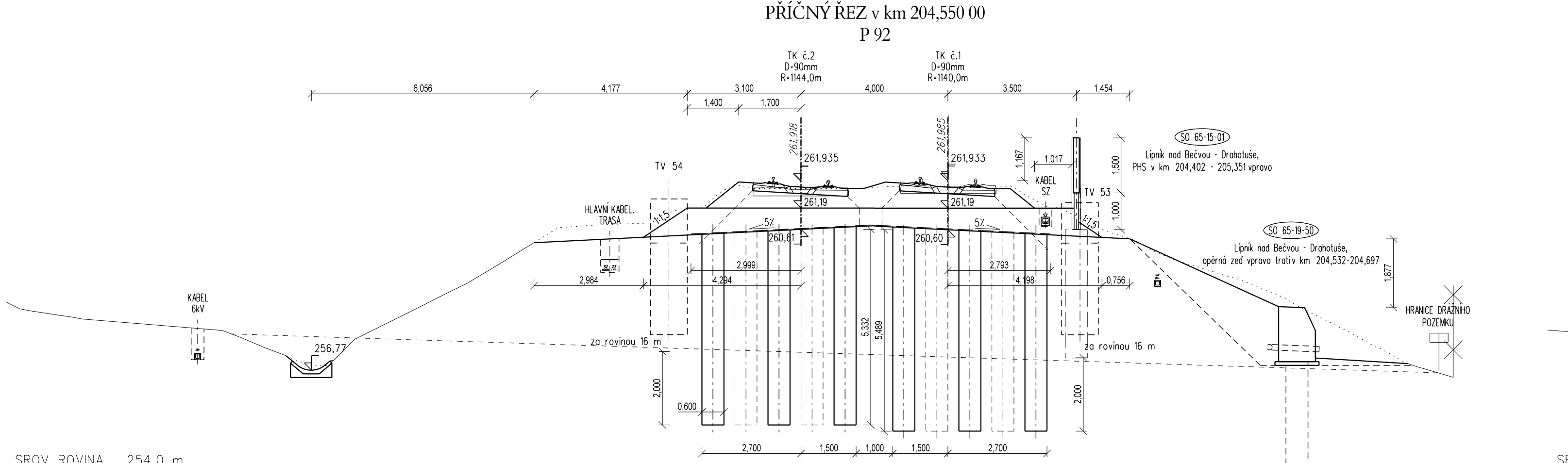
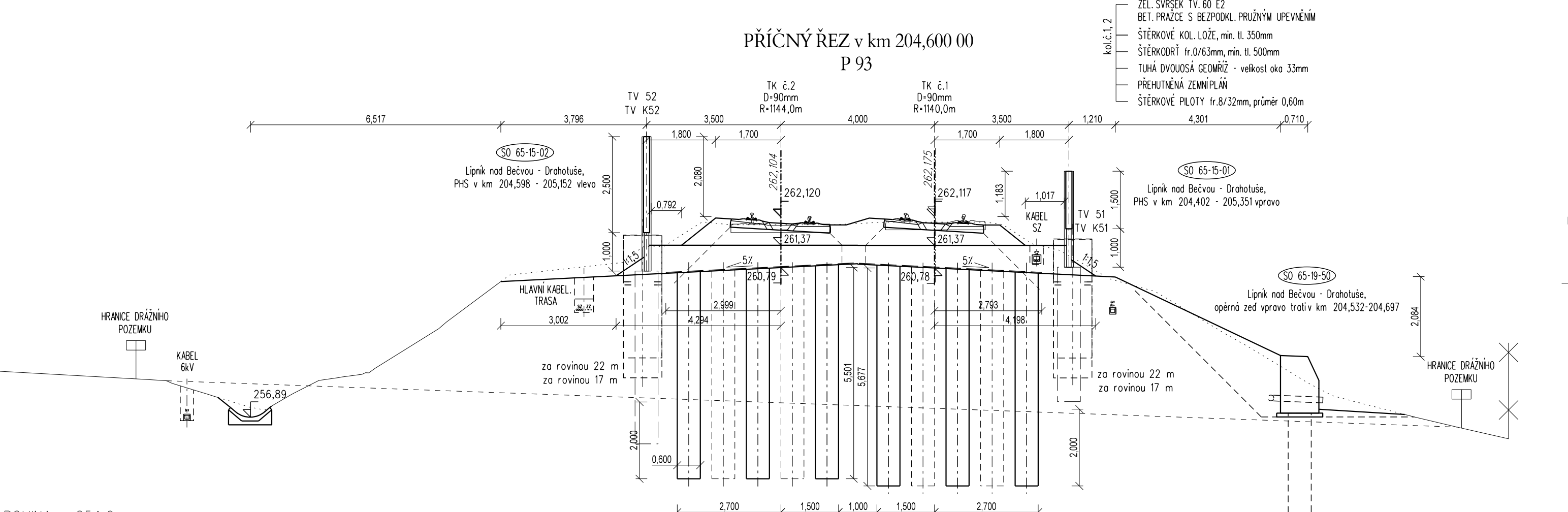


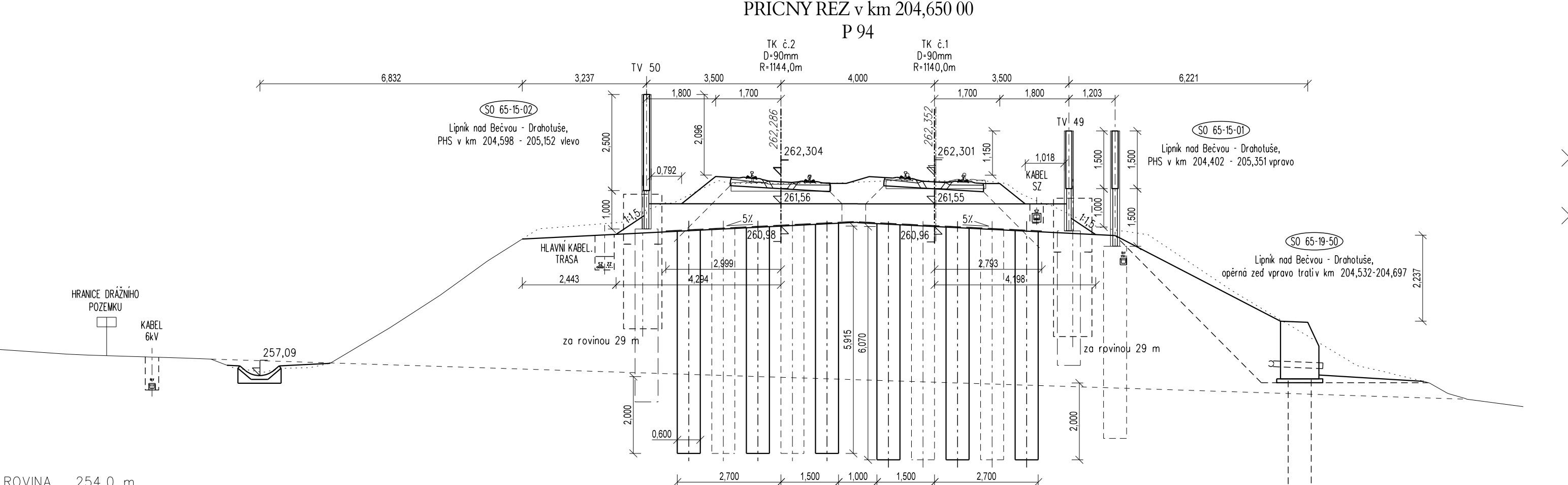
SRŮV. ROVINA	253,0 m
VZDÁL. NOVÝCH OS [m]	4,000
POSUNY 1 A 2 KOLEJE [m]	0,012
VZDÁL. OD KOLEJE č.1 [m]	9,3
VÝŠKY TERÉNU [m.n.m.]	257,71 257,72 257,73 257,74 257,75 257,76 257,77 257,78 257,79 257,80 257,81 257,82 257,83 257,84 257,85 257,86 257,87 257,88 257,89 257,90 257,91 257,92 257,93 257,94 257,95 257,96 257,97 257,98 257,99 258,00 258,01 258,02 258,03 258,04 258,05 258,06 258,07 258,08 258,09 258,10 258,11 258,12 258,13 258,14 258,15 258,16 258,17 258,18 258,19 258,20 258,21 258,22 258,23 258,24 258,25 258,26 258,27 258,28 258,29 258,30 258,31 258,32 258,33 258,34 258,35 258,36 258,37 258,38 258,39 258,40 258,41 258,42 258,43 258,44 258,45 258,46 258,47 258,48 258,49 258,50 258,51 258,52 258,53 258,54 258,55 258,56 258,57 258,58 258,59 258,60 258,61 258,62 258,63 258,64 258,65 258,66 258,67 258,68 258,69 258,70 258,71 258,72 258,73 258,74 258,75 258,76 258,77 258,78 258,79 258,80 258,81 258,82 258,83 258,84 258,85 258,86 258,87 258,88 258,89 258,90 258,91 258,92 258,93 258,94 258,95 258,96 258,97 258,98 258,99 259,00



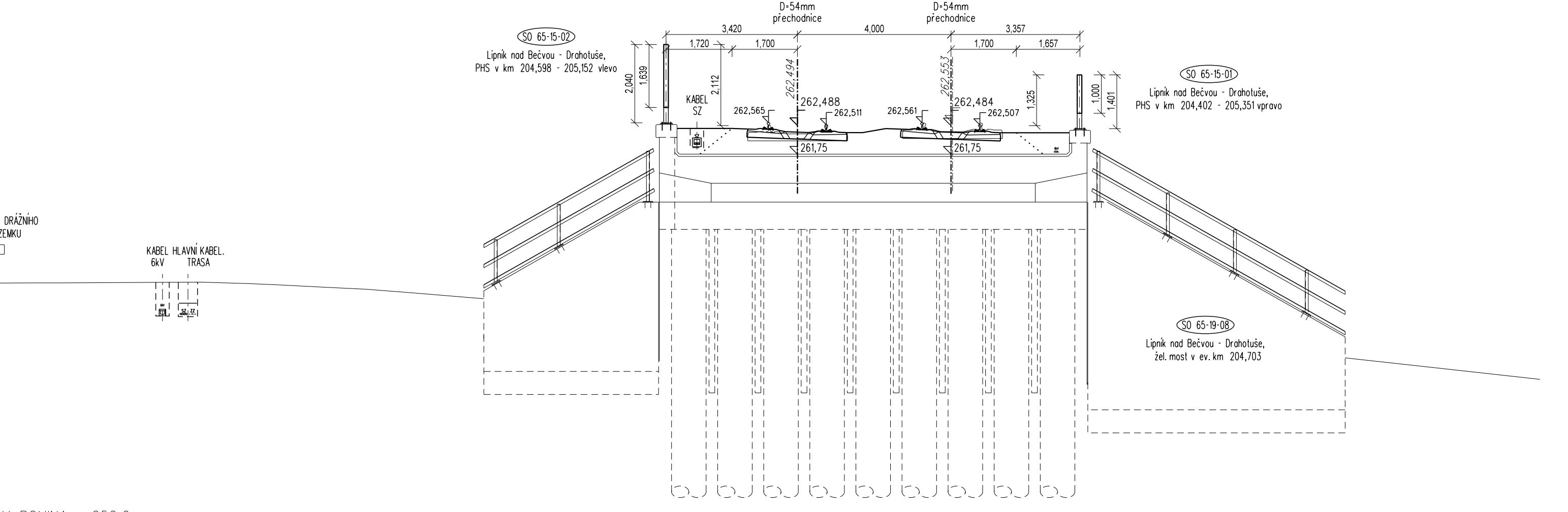
SRŮV. ROVINA	254,0 m
VZDÁL. NOVÝCH OS [m]	4,000
POSUNY 1 A 2 KOLEJE [m]	0,008
VZDÁL. OD KOLEJE č.1 [m]	9,3
VÝŠKY TERÉNU [m.n.m.]	257,71 257,72 257,73 257,74 257,75 257,76 257,77 257,78 257,79 257,80 257,81 257,82 257,83 257,84 257,85 257,86 257,87 257,88 257,89 257,90 257,91 257,92 257,93 257,94 257,95 257,96 257,97 257,98 257,99 258,00 258,01 258,02 258,03 258,04 258,05 258,06 258,07 258,08 258,09 258,10 258,11 258,12 258,13 258,14 258,15 258,16 258,17 258,18 258,19 258,20 258,21 258,22 258,23 258,24 258,25 258,26 258,27 258,28 258,29 258,30 258,31 258,32 258,33 258,34 258,35 258,36 258,37 258,38 258,39 258,40 258,41 258,42 258,43 258,44 258,45 258,46 258,47 258,48 258,49 258,50 258,51 258,52 258,53 258,54 258,55 258,56 258,57 258,58 258,59 258,60 258,61 258,62 258,63 258,64 258,65 258,66 258,67 258,68 258,69 258,70 258,71 258,72 258,73 258,74 258,75 258,76 258,77 258,78 258,79 258,80 258,81 258,82 258,83 258,84 258,85 258,86 258,87 258,88 258,89 258,90 258,91 258,92 258,93 258,94 258,95 258,96 258,97 258,98 258,99 259,00



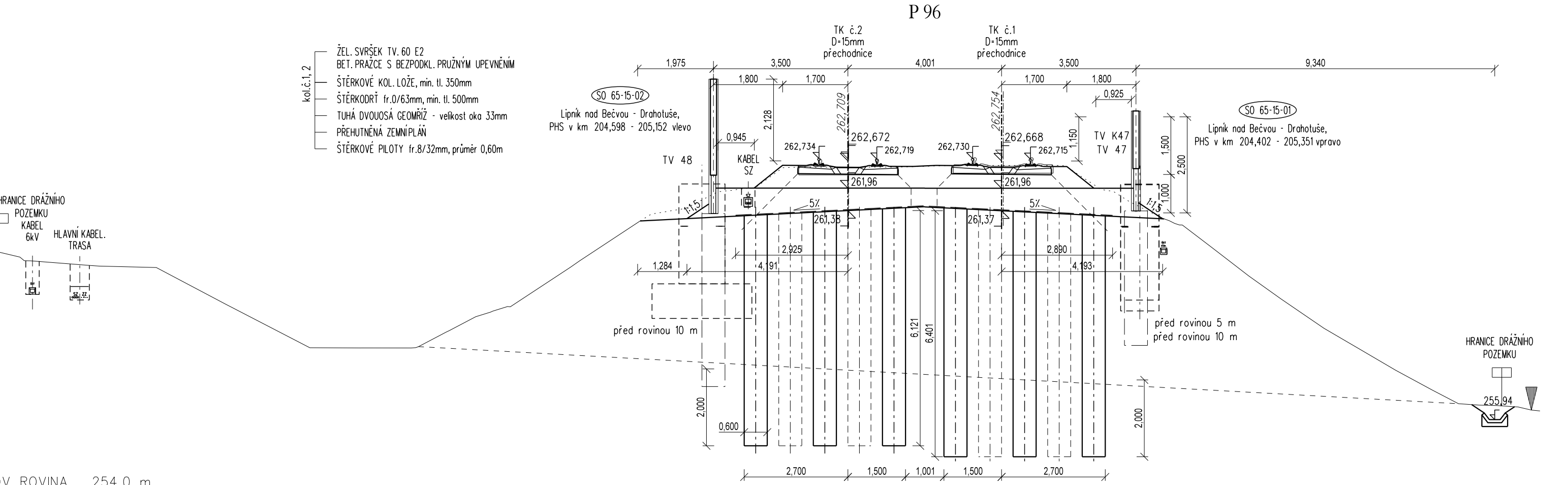
SRŮV. ROVINA	254,0 m
VZDÁL. NOVÝCH OS [m]	4,000
POSUNY 1 A 2 KOLEJE [m]	0,004
VZDÁL. OD KOLEJE č.1 [m]	11,30
VÝŠKY TERÉNU [m.n.m.]	257,71 257,72 257,73 257,74 257,75 257,76 257,77 257,78 257,79 257,80 257,81 257,82 257,83 257,84 257,85 257,86 257,87 257,88 257,89 257,90 257,91 257,92 257,93 257,94 257,95 257,96 257,97 257,98 257,99 258,00 258,01 258,02 258,03 258,04 258,05 258,06 258,07 258,08 258,09 258,10 258,11 258,12 258,13 258,14 258,15 258,16 258,17 258,18 258,19 258,20 258,21 258,22 258,23 258,24 258,25 258,26 258,27 258,28 258,29 258,30 258,31 258,32 258,33 258,34 258,35 258,36 258,37 258,38 258,39 258,40 258,41 258,42 258,43 258,44 258,45 258,46 258,47 258,48 258,49 258,50 258,51 258,52 258,53 258,54 258,55 258,56 258,57 258,58 258,59 258,60 258,61 258,62 258,63 258,64 258,65 258,66 258,67 258,68 258,69 258,70 258,71 258,72 258,73 258,74 258,75 258,76 258,77 258,78 258,79 258,80 258,81 258,82 258,83 258,84 258,85 258,86 258,87 258,88 258,89 258,90 258,91 258,92 258,93 258,94 258,95 258,96 258,97 258,98 258,99 259,00



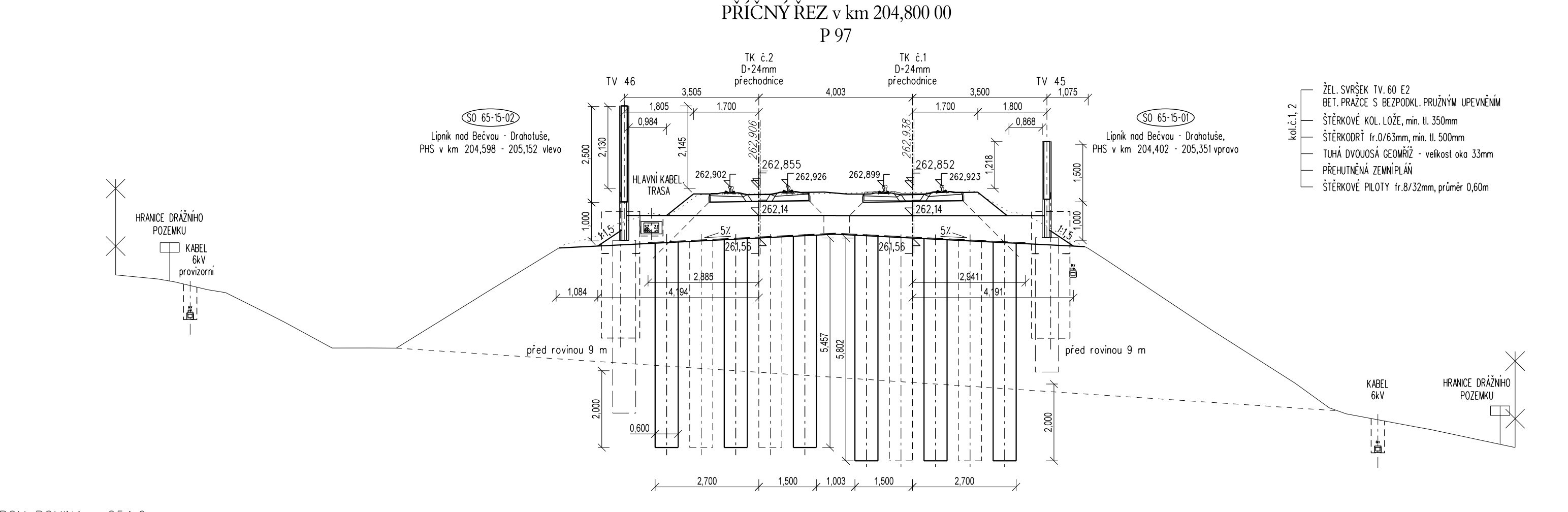
SRŮV. ROVINA	254,0 m
VZDÁL. NOVÝCH OS [m]	4,000
POSUNY 1 A 2 KOLEJE [m]	0,000
VZDÁL. OD KOLEJE č.1 [m]	10,74
VÝŠKY TERÉNU [m.n.m.]	257,71 257,72 257,73 257,74 257,75 257,76 257,77 257,78 257,79 257,80 257,81 257,82 257,83 257,84 257,85 257,86 257,87 257,88 257,89 257,90 257,91 257,92 257,93 257,94 257,95 257,96 257,97 257,98 257,99 258,00 258,01 258,02 258,03 258,04 258,05 258,06 258,07 258,08 258,09 258,10 258,11 258,12 258,13 258,14 258,15 258,16 258,17 258,18 258,19 258,20 258,21 258,22 258,23 258,24 258,25 258,26 258,27 258,28 258,29 258,30 258,31 258,32 258,33 258,34 258,35 258,36 258,37 258,38 258,39 258,40 258,41 258,42 258,43 258,44 258,45 258,46 258,47 258,48 258,49 258,50 258,51 258,52 258,53 258,54 258,55 258,56 258,57 258,58 258,59 258,60 258,61 258,62 258,63 258,64 258,65 258,66 258,67 258,68 258,69 258,70 258,71 258,72 258,73 258,74 258,75 258,76 258,77 258,78 258,79 258,80 258,81 258,82 258,83 258,84 258,85 258,86 258,87 258,88 258,89 258,90 258,91 258,92 258,93 258,94 258,95 258,96 258,97 258,98 258,99 259,00



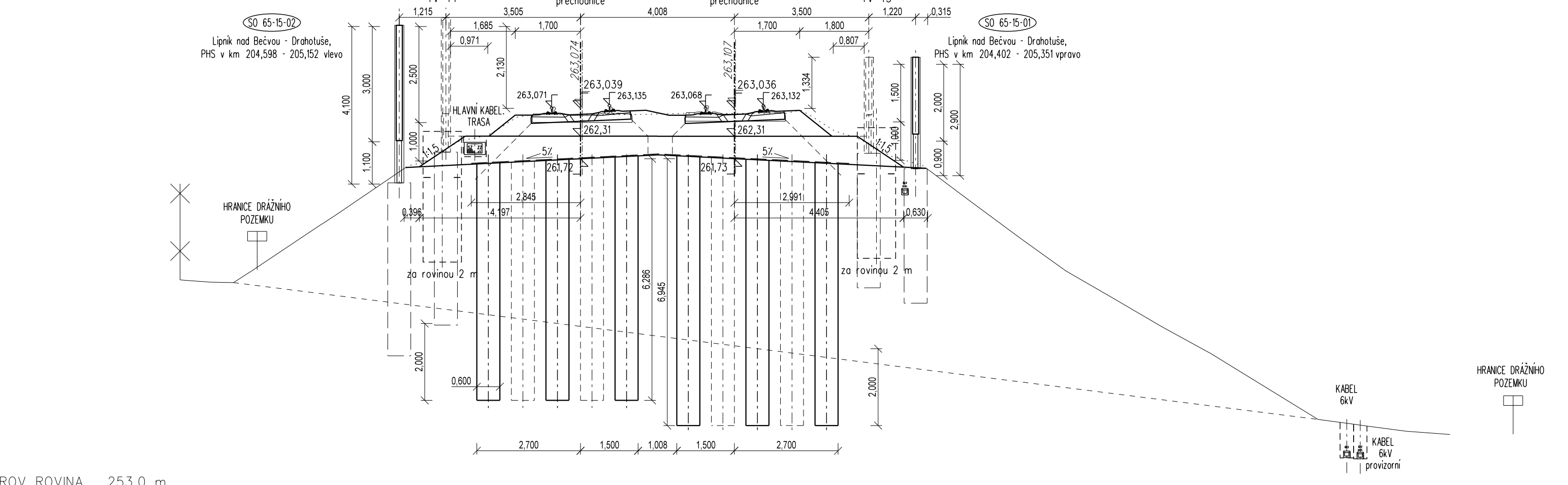
SRŮV. ROVINA	252,0 m
VZDÁL. NOVÝCH OS [m]	4,000
POSUNY 1 A 2 KOLEJE [m]	0,008
VZDÁL. OD KOLEJE č.1 [m]	0,040
VÝŠKY TERÉNU [m.n.m.]	257,71 257,72 257,73 257,74 257,75 257,76 257,77 257,78 257,79 257,80 257,81 257,82 257,83 257,84 257,85 257,86 257,87 257,88 257,89 257,90 257,91 257,92 257,93 257,94 257,95 257,96 257,97 257,98 257,99 258,00 258,01 258,02 258,03 258,04 258,05 258,06 258,07 258,08 258,09 258,10 258,11 258,12 258,13 258,14 258,15 258,16 258,17 258,18 258,19 258,20 258,21 258,22 258,23 258,24 258,25 258,26 258,27 258,28 258,29 258,30 258,31 258,32 258,33 258,34 258,35 258,36 258,37 258,38 258,39 258,40 258,41 258,42 258,43 258,44 258,45 258,46 258,47 258,48 258,49 258,50 258,51 258,52 258,53 258,54 258,55 258,56 258,57 258,58 258,59 258,60 258,61 258,62 258,63 258,64 258,65 258,66 258,67 258,68 258,69 258,70 258,71 258,72 258,73 258,74 258,75 258,76 258,77 258,78 258,79 258,80 258,81 258,82 258,83 258,84 258,85 258,86 258,87 258,88 258,89 258,90 258,91 258,92 258,93 258,94 258,95 258,96 258,97 258,98 258,99 259,00



SRŮV. ROVINA	254,0 m
VZDÁL. NOVÝCH OS [m]	4,001
POSUNY 1 A 2 KOLEJE [m]	0,020
VZDÁL. OD KOLEJE č.1 [m]	0,044
VÝŠKY TERÉNU [m.n.m.]	257,71 257,72 257,73 257,74 257,75 257,76 257,77 257,78 257,79 257,80 257,81 257,82 257,83 257,84 257,85 257,86 257,87 257,88 257,89 257,90 257,91 257,92 257,93 257,94 257,95 257,96 257,97 257,98 257,99 258,00 258,01 258,02 258,03 258,04 258,05 258,06 258,07 258,08 258,09 258,10 258,11 258,12 258,13 258,14 258,15 258,16 258,17 258,18 258,19 258,20 258,21 258,22 258,23 258,24 258,25 258,26 258,27 258,28 258,29 258,30 258,31 258,32 258,33 258,34 258,35 258,36 258,37 258,38 258,39 258,40 258,41 258,42 258,43 258,44 258,45 258,46 258,47 258,48 258,49 258,50 258,51 258,52 258,53 258,54 258,55 258,56 258,57 258,58 258,59 258,60 258,61 258,62 258,63 258,64 258,65 258,66 258,67 258,68 258,69 258,70 258,71 258,72 258,73 258,74 258,75 258,76 258,77 258,78 258,79 258,80 258,81 258,82 258,83 258,84 258,85 258,86 258,87 258,88 258,89 258,90 258,91 258,92 258,93 258,94 258,95 258,96 258,97 258,98 258,99 259,00



SRŮV. ROVINA	254,0 m
VZDÁL. NOVÝCH OS [m]	4,003
POSUNY 1 A 2 KOLEJE [m]	0,038
VZDÁL. OD KOLEJE č.1 [m]	9,28
VÝŠKY TERÉNU [m.n.m.]	257,71 257,72 257,73 257,74 257,75 257,76 257,77 257,78 257,79 257,80 257,81 257,82 257,83 257,84 257,85 257,86 257,87 257,88 257,89 257,90 257,91 257,92 257,93 257,94 257,95 257,96 257,97 257,98 257,99 258,00 258,01 258,02 258,03 258,04 258,05 258,06 258,07 258,08 258,09 258,10 258,11 258,12 258,13 258,14 258,15 258,16 258,17 258,18 258,19 258,20 258,21 258,22 258,23 258,24 258,25 258,26 258,27 258,28 258,29 258,30 258,31 258,32 258,33 258,34 258,35 258,36 258,37 258,38 258,39 258,40 258,41 258,42 258,43 258,44 258,45 258,46 258,47 258,48 258,49 258,50 258,51 258,52 258,53 258,54 258,55 258,56 258,57 258,58 258,59 258,60 258,61 258,62 258,63 258,64 258,65 258,66 258,67 258,68 258,69 258,70 258,71 258,72 258,73 258,74 258,75 258,76 258,77 258,78 258,79 258,80 258,81 258,82 258,83 258,84 258,85 258,86 258,87 258,88 258,89 258,90 258,91 258,92 258,93 258,94 258,95 258,96 258,97 258,98 258,99 259,00



SRŮV. ROVINA	253,0 m
VZDÁL. NOVÝCH OS [m]	4,008
POSUNY 1 A 2 KOLEJE [m]	0,045
VZDÁL. OD KOLEJE č.1 [m]	0,028
VÝŠKY TERÉNU [m.n.m.]	257,71 257,72 257,73 257,74 257,75 257,76 257,77 257,78 257,79 257,80 257,81 257,82 257,83 257,84 257,85 257,86 257,87 257,88 257,89 257,90 257,91 257,92 257,93 257,94 257,95 257,96 257,97 257,98 257,99 258,00 258,01 258,02 258,03 258,04 258,05 258,06 258,07 258,08 258,09 258,10 258,11 258,12 258,13 258,14 258,15 258,16 258,17 258,18 258,19 258,20 258,21 258,22 258,23 258,24 258,25 258,26 258,27 258,28 258,29 258,30 258,31 258,32 258,33 258,34 258,35 258,36 258,37 258,38 258,39 258,40 258,41 258,42 258,43 258,44 258,45 258,46 258,47 258,48 258,49 258,50 258,51 258,52 258,53 258,54 258,55 258,56 258,57 258,58 258,59 258,60 258,61 258,62 258,63 258,64 258,65 258,66 258,67 258,68 258,69 258,70 258,71 258,72 258,73 258,74 258,75 258,76 258,77 258,78 258,79 258,80 258,81 258,82 258,83 258,84 258,85 258,86 258,87 258,88 258,89 258,90 258,91 258,92 258,93 258,94 258,95 258,96 258,97 258,98 258,99 259,00

ČÍSLO SOUPRAVY:
REVIZE Č.
DATUM
ZMĚNA
PO PŘIPOMÍNKOVÉM ŘÍZENÍ
MCO MORAVIA CONSULT Olomouc a.s.
LEGIONÁŘSKÁ 1085/8, 779 00 Olomouc
tel.: +420 585 570 444
IDS: kjeplm
e-mail: moravia@moravia.cz
http://www.moravia.cz

OBJEDNATEL:
HLAVNÍ INŽENÝR PROJEKTU:
ODPOVĚDNÝ PROJ. OBJ. PS:
ING. IVO KORKISCH:
KRAJ: OLOMOUCKÝ
POVĚŘENÝ OÚ: HRANICE
VEDOUcí TYMU:
ING. PAVEL KUČERA:
KONTROLOVAL:
ING. KAMIL PUR:
OBEC: HRANICE
ZAK. ČÍSLO MCO: 18 - 047 - 235- XX
ÚČEL:
DATUM: 06/2020
FORMÁT: 18 x A4
MĚŘÍTKO: 1:100
ČÁST:
PŘÍČNÉ ŘEZY P91 - P98 (km 204,500 - 204,850)
D.2.1.1
5.7